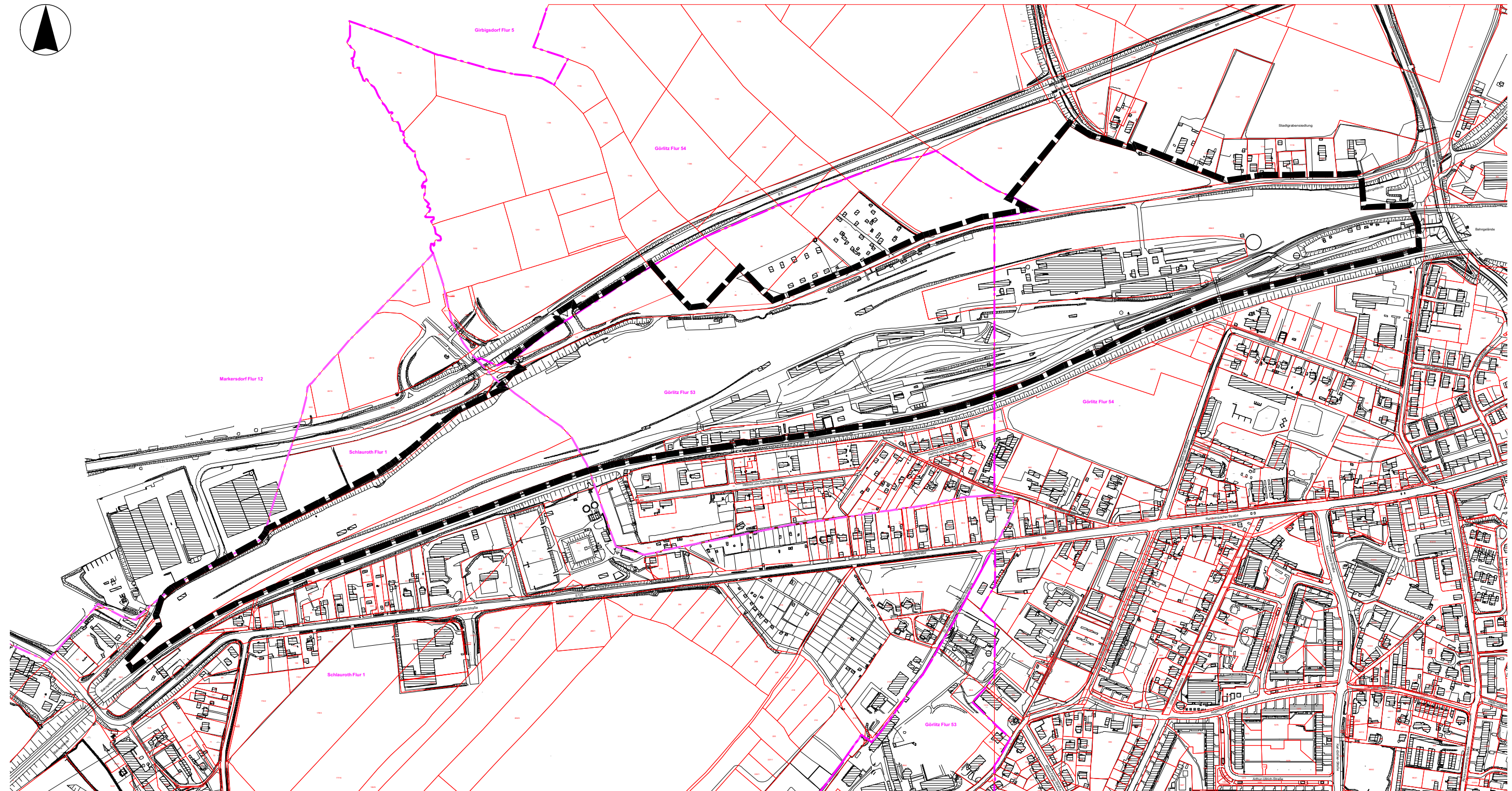






# Bebauungsplan Nr. 42 - "Ehemaliges Bahngelände Schlauroth"

## Übersichtsplan

Anlage 1 zur Vorlage II/61/09/18



### Legende

-  Grenze des räumlichen Geltungsbereiches des Bebauungsplanes (§ 9 Abs. 7 BauGB)
-  Gebäudebestand
-  Flurstück/-nummern
-  Flur- und Gemarkungsgrenze

### B-Plan Nr. 42 "Ehemaliges Bahngelände Schlauroth"

Themenkarte: **Übersichtsplan**  
Auftraggeber: **Stadt Görlitz**  
Planung: **RICHTER + KAUP** Berliner Str. 21, 02826 Görlitz  
Tel. 03581 / 49 02 20  
Fax 49 02 22  
Maßstab: **1 : 6.000**  
Format: **A3 (m Original)**