









Übersicht der geplanten Maßnahmen zur Förderung des Radverkehrs

Teilausschnitt 3

Legende:

-  Aufhebung der Radwegenutzungspflicht
-  Beseitigung unklarer Beschilderung
-  Radverkehrsanlage ohne Änderung
-  Errichtung einer Rad-Abstellanlage
-  Einbahnstraßenöffnung für Radverkehr neu
-  Roteinfärbung der Radfahrfurt aus Verkehrssicherheitsgründen
-  Maßnahme geplant (s. Erläuterungstabelle)
-  Maßnahme umgesetzt (s. Erläuterungstabelle)



Stand: 04-2025

Ausschnitt aus Stadtgrundkarte der Stadt Görlitz



1:2.500

Herausgeber:
Stadtverwaltung Görlitz
Stadtplanungs- und Bauordnungsamt
Stadtgebiet Stadtmessung
17.05.2013

Erläuterung der geplanten Maßnahmen

Kurzfristige Maßnahmen	
1	Zittauer Straße – Neuausweisung als Radweg ohne Benutzungspflicht (sog. anderer Radweg)/Piktogrammmarkierung (in 2013 realisiert)
2	Zittauer Straße – Neuausweisung als Führung ohne Benutzungspflicht (Gehweg mit Zusatz „Radfahrer frei“) mit Zweirichtungsfreigabe (in 2013 realisiert)
3	Zittauer Straße – Neuausweisung als Führung ohne Benutzungspflicht (Gehweg mit Zusatz „Radfahrer frei“) (in 2013 realisiert)
4	Verbindungsweg entlang der Straßenbahntrasse – Anpassung/Ergänzung der Beschilderung
5	Errichtung einer Radabstellanlage an der Endhaltestelle der Straßenbahn (in 2013 realisiert)
6	Leschwitzter Straße – Öffnung der Einbahnstraße für den Radverkehr (in 2024 realisiert)